












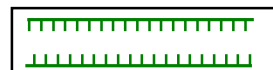
ODŮVODNĚNÍ ÚZEMNÍHO PLÁNU STRATOV

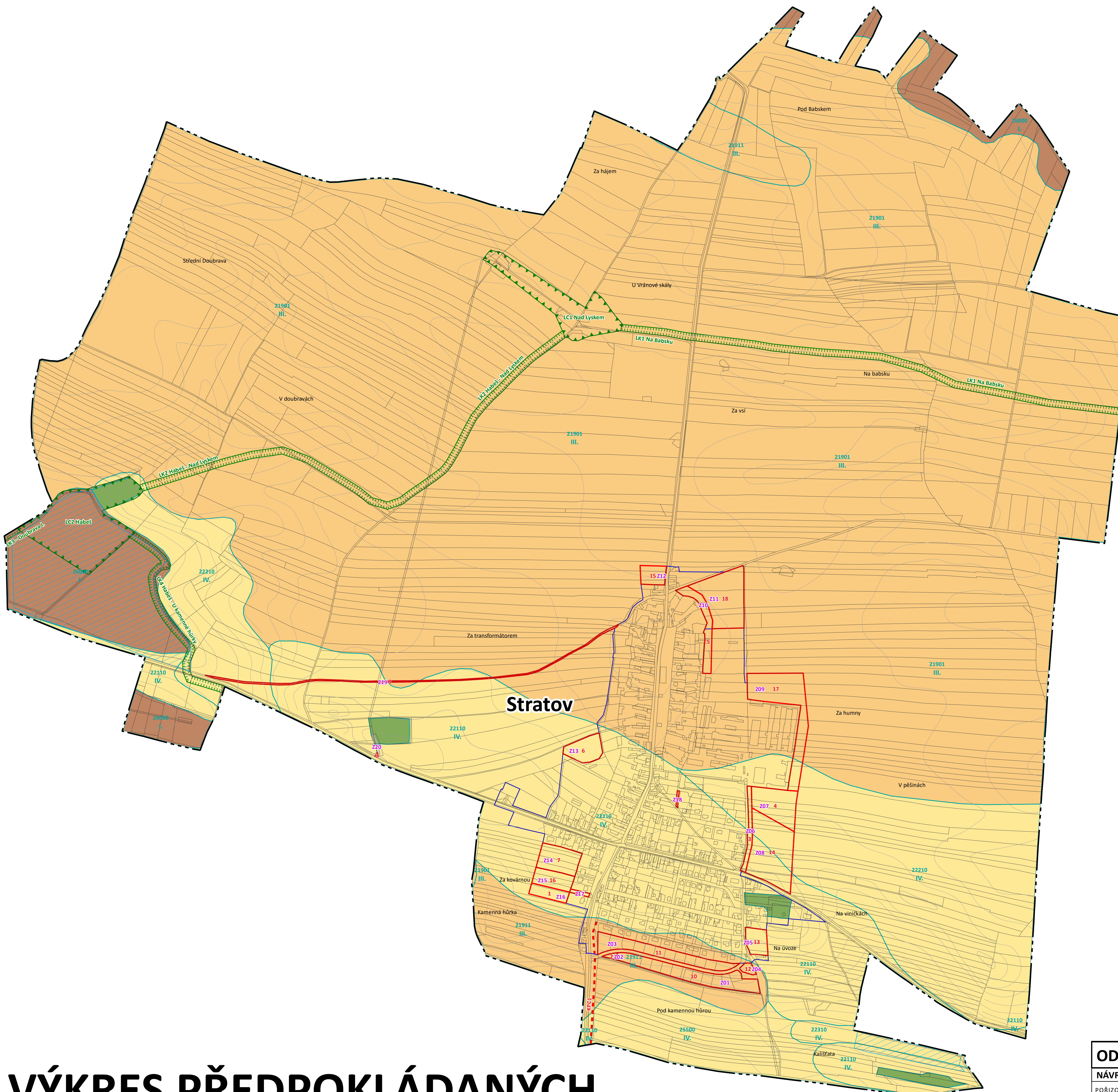
LEGENDA

JEVY INFORMATIVNÍ

	hranice řešeného území
ZEMĚDĚLSKÝ A LESNÍ PŮDNÍ FOND	
	hranice BPEJ
21901	kód BPEJ
IV.	třída ochrany
	zemědělská půda s třídou ochrany I.
	zemědělská půda s třídou ochrany III.
	zemědělská půda s třídou ochrany IV.
	nezemědělská půda
	investice do půdy

JEVY SCHVALOVANÉ

	hranice zastavěného území k 1. 2. 2016
PLOCHY ZMĚN A KORIDORY	
Z01	označení zastavitelné plochy
1	plocha s vyhodnocením záboru ZPF
	plocha změn se záborem ZPF - bez vyhodnocení
	plocha změn bez záboru ZPF
KPC1	koridor pro stezku pro chodce a cyklisty
ÚZEMNÍ SYSTÉM EKOLOGICKÉ STABILITY	
	lokální biocentrum
	lokální biokoridor



VÝKRES PŘEDPOKLÁDANÝCH ZÁBORŮ PŮDNÍHO FONDU

ODŮVODNĚNÍ ÚZEMNÍHO PLÁNU STRATOV			
NÁVRH PRO VEŘEJNÉ PROJEDNÁNÍ (§ 52)			
POŘIZOVATEL	Městský úřad Lysá nad Labem		
PROJEKTANT	Ing. Eduard Žaluda		
ZHOTOVITEL	ŽALUDA, projektová kancelář		
AUTORSKÝ KOLEKTIV	Ing. Eduard Žaluda, Mgr. Miroslav Vrtiška, Ing. arch. Alena Švandeliková, Ing. arch. Luboš Křížan, Mgr. Vít Holub, Petr Schejbal		
VÝKRES PŘEDPOKLÁDANÝCH ZÁBORŮ PŮDNÍHO FONDU	VÝKRES Č. 3	PARE	DATUM IX/2016 MĚŘÍTKO 1 : 5 000