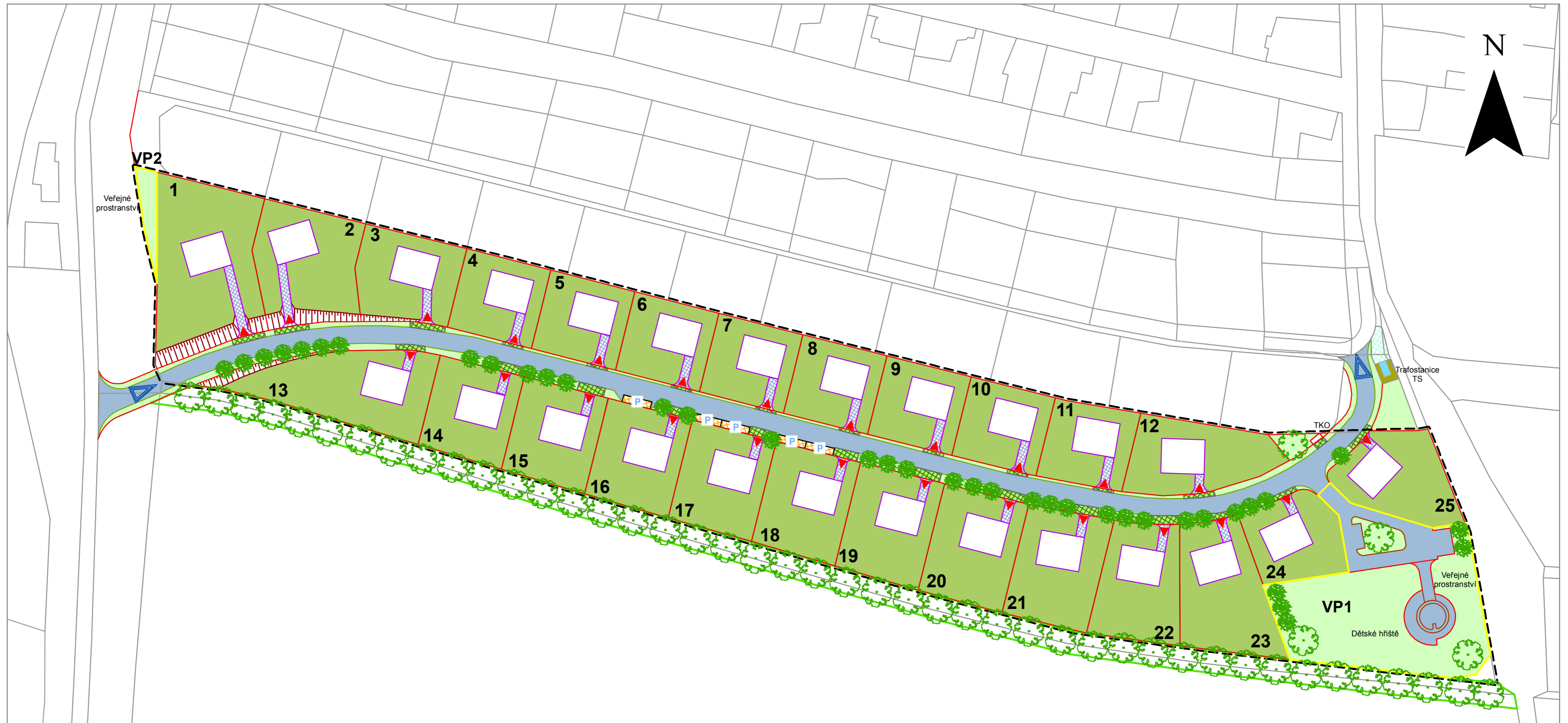


Regulační plán - Stratov



LEGENDA

STAV NÁVRH

- VYMEZENÍ ZASTAVĚNÝCH A ZASTAVITELNÝCH PLOCH
- STAVEBNÍ OBJEKTY SOUKROMÉ
- STAVEBNÍ OBJEKTY VEŘEJNÉ VYBAVENOSTI
- AUTOMOBILOVÁ KOMUNIKACE TRÍDY D V OBYTNÉ ZÓNĚ
- VYMEZENÍ PARKOVACÍCH STÁNÍ
- OZNAČENÍ PARKOVACÍCH STÁNÍ
- VJEZDY NA SOUKROMÉ POZEMKY

STAV NÁVRH

- PLOCHY VEŘEJNÉ ZELENĚ
- PLOCHY SOUKROMÉ ZELENĚ
- INTERAKČNÍ PRVEK
- SOLITÉRNÍ ZELENĚ DO V. 3 500 MM, RESP. 12 000 MM
- ZATRAVŇOVACÍ DLAŽDICE
- BETONOVÁ DLAŽBA ZÁMKOVÁ
- VEŘEJNÁ PROSTRANSTVÍ
- VYMEZENÍ PARKOVACÍCH STÁNÍ
- HRANICE ÚZEMÍ ŘEŠENÉHO REGULAČNÍM PLÁNEM (PODLE ZMĚNY Č. 1 ÚZEMNÍHO PLÁNU)

PLOŠNÉ VÝMĚRY PARCEL

1	1 800,5 m ²	15	1 062,3 m ²
2	1 372,8 m ²	16	1 062,3 m ²
3	839,1 m ²	17	1 062,3 m ²
4	839,1 m ²	18	1 062,3 m ²
5	839,1 m ²	19	1 062,3 m ²
6	839,1 m ²	20	1 062,3 m ²
7	839,1 m ²	21	1 177,4 m ²
8	839,1 m ²	22	1 121,5 m ²
9	839,1 m ²	23	1 332,4 m ²
10	839,1 m ²	24	892,0 m ²
11	839,1 m ²	25	1 057,3 m ²
12	1 103,2 m ²	VP1 *	3 133,9 m ²
13	1 467,1 m ²	VP2 *	197,5 m ²
14	1 062,3 m ²		

* / Veřejné prostranství

ČÍSLO VÝKRESU:

3

Výkres urbanistické koncepce

MĚŘÍTKO:

1:1 000

ZPRACOVATEL:


ARCHIS

DOC. ING. ARCH. IVAN HORKÝ, DRSC.
TEL./FAX: +420 233 332 891 | GSM: +420 723 944 853
IČ: 126 28 379, DIČ: CZ460203077
INFO@HORKYARCHIS.CZ | WWW.HORKYARCHIS.CZ

Projektanti:

Doc. Ing. arch. Ivan Horký, Dr.Sc.
Ing. Václav Jetel st.
Ing. Roman Vodný


OBJEDNAVATEL:



Obec Stratov

Obecní úřad ve Stratově č. 9
289 22 Lysá nad Labem
tel.: 325 551461

POŘIZOVATEL:



Stavební úřad

Městský úřad Lysá nad Labem
Husovo náměstí 23
289 22 Lysá nad Labem
tel.: 325 520 291