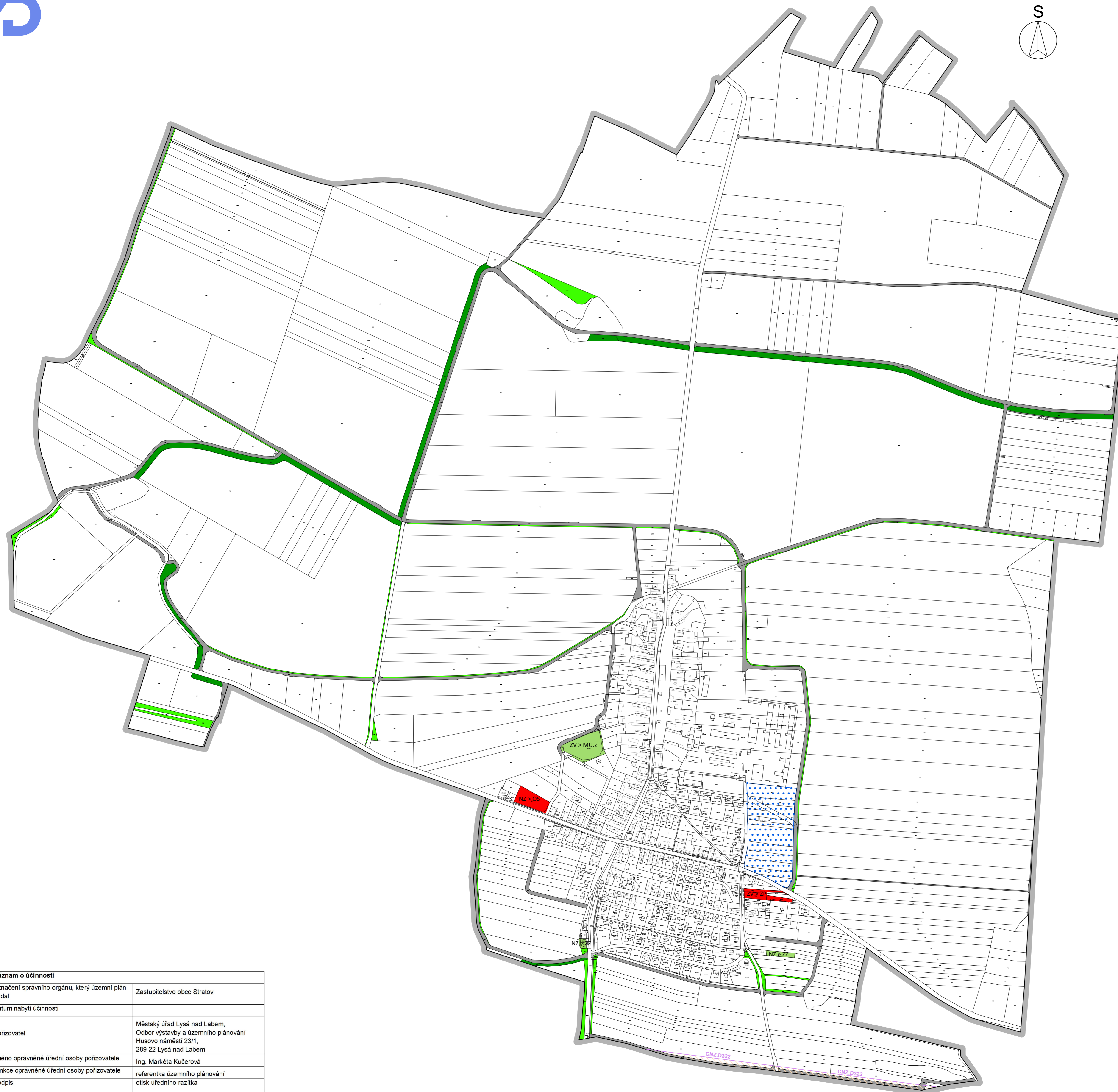

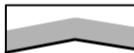









# ÚZEMNÍ PLÁN STRATOV

ZMĚNA č. 1



### LEGENDA:

-  - HRANICE ŘEŠENÉHO ÚZEMÍ
- FYZICKÉ ZMĚNY VYUŽITÍ PLOCH**
-  - NOVÉ VYMEZENÉ ZASTAVITELNÉ PLOCHY
-  - ÚPRAVY PODLE KOMPLEXNÍCH POZEMKOVÝCH ÚPRAV POLNÍ CESTY (DX)
-  - ÚPRAVY PODLE KOMPLEXNÍCH POZEMKOVÝCH ÚPRAV PLOCHY PŘÍRODNÍ (NU)
-  - ÚPRAVY PODLE KOMPLEXNÍCH POZEMKOVÝCH ÚPRAV PLOCHY SMÍŠENÉ KRAJINNÉ (MU)
-  - ÚPRAVY PODLE SKUTEČNÉHO STAVU
-  - ČÁST ÚP S PRVKY REGULAČNÍHO PLÁNU
-  - KORIDOR PRO MODERNIZACI ŽELEZNIČNÍ TRATĚ č. 231

Záznam o účinnosti	
označení správního orgánu, který územní plán vydal	Zastupitelstvo obce Stratov
datum nabytí účinnosti	
pořizovatel	Městský úřad Lysá nad Labem, Odbor výstavby a územního plánování Husovo náměstí 23/1, 289 22 Lysá nad Labem
jméno oprávněné úřední osoby pořizovatele	Ing. Markéta Kučerová
funkce oprávněné úřední osoby pořizovatele	referentka územního plánování
podpis	otisk úředního razítka

**OBEC**  
 OBEC STRATOV  
 IČ: 00239828  
 Obecní úřad Stratov, Stratov 90, 289 22 Lysá nad Labem

**POŘIZOVATEL**  
 Městský úřad Lysá nad Labem  
 Odbor výstavby a územního plánování  
 Husovo nám. 23/1, 289 22 Lysá nad Labem

**PROJEKTANT**  
 4D PROSTOR s.r.o. - projektová kancelář  
 IČ: 242 60 096  
 Za Potokem 246, 252 17 Tachlovice  
 Mgr. Ing. arch. Pavlína Čapková, aut. arch. ČKA 3087  
 urbanistická koncepce  
 Ing. Jiří Sovina, Ph.D., aut. Ing. ČKAIT 0000823  
 koncepce krajiny, technického vybavení a dopravy

VÝKRES  
 Měř.: 1 : 5000  
 Červenec 2025

PŘEHLED MĚNĚNÝCH ČÁSTÍ  
 ÚZEMNÍHO PLÁNU

ČÍSLO VYHOTOVENÍ

ČÍSLO VÝKRESU

N.0