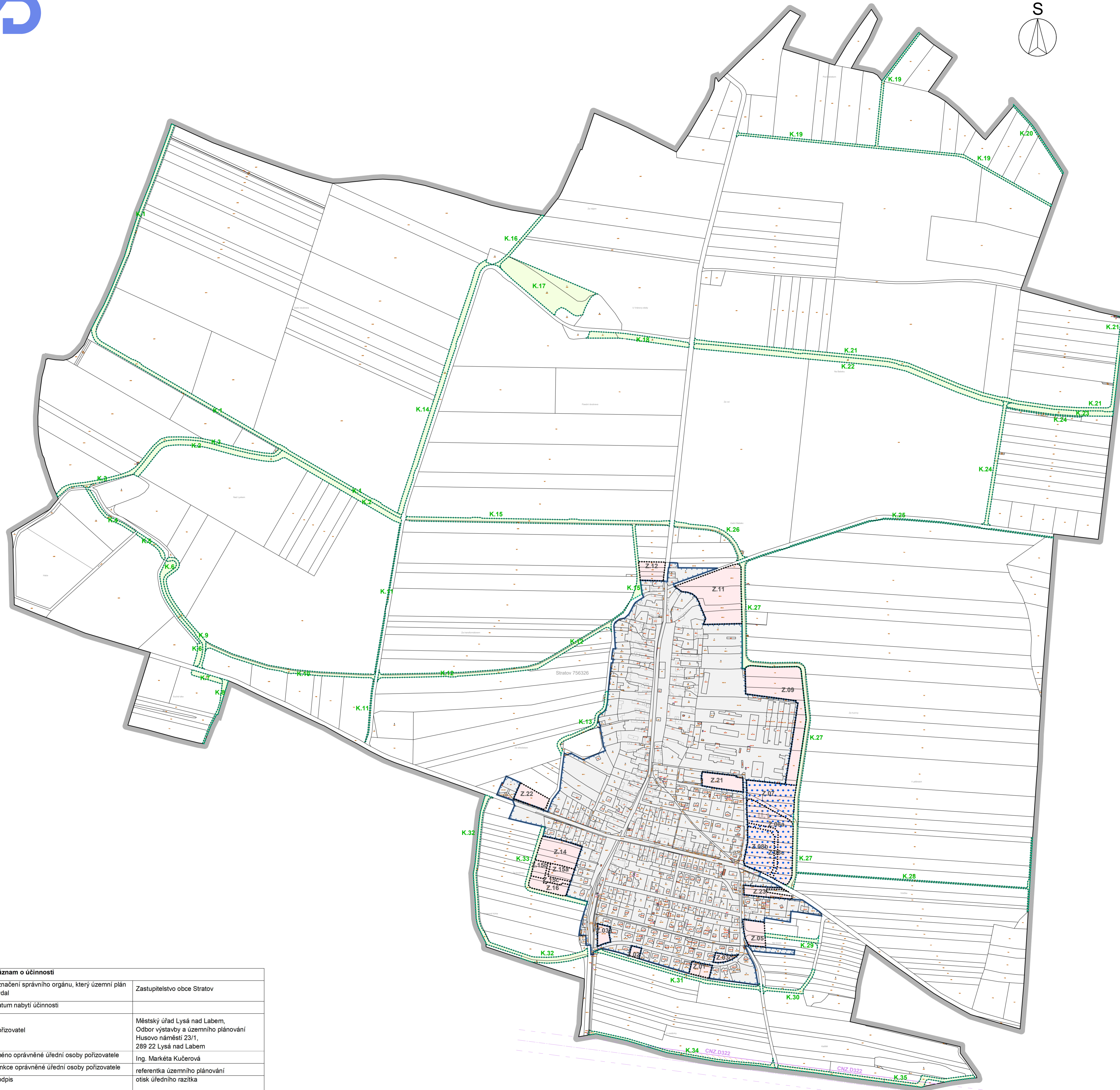





ÚZEMNÍ PLÁN STRATOV

ÚPLNÉ ZNĚNÍ PO ZMĚNĚ Č. 1



LEGENDA:

-  - HRANICE ŘEŠENÉHO ÚZEMÍ
-  - ZASTAVĚNÉ ÚZEMÍ
-  - ZASTAVITELNÉ PLOCHY
-  - PLOCHY ZMĚN V KRAJINĚ
-  - ČÁST ÚP S PRVKY REGULACIÍHO PLÁNU
-  - KORIDOR PRO MODERNIZACI ZELEZNIČNÍ TRATĚ č. 231

OBEC

OBEC STRATOV
IČ: 00239828
Obecní úřad Stratov, Stratov 90, 289 22 Lysá nad Labem

POŘIZOVATEL

Městský úřad Lysá nad Labem
Odbor výstavby a územního plánování
Husovo nám. 23/1, 289 22 Lysá nad Labem

PROJEKTANT

4D PROSTOR s.r.o. - projektová kancelář
IČ: 242 60 096
Za Potokem 246, 252 17 Tachlovice
Mgr. Ing. arch. Pavlína Čapková, aut. arch. ČKA 3087
urbanistická koncepce
Ing. Jiří Sovina, Ph.D., aut. Ing. ČKAIT 0000823
koncepce krajiny, technického vybavení a dopravy

Záznam o účinnosti	
označení správního orgánu, který územní plán vydal	Zastupitelstvo obce Stratov
datum nabytí účinnosti	
pořizovatel	Městský úřad Lysá nad Labem, Odbor výstavby a územního plánování Husovo náměstí 23/1, 289 22 Lysá nad Labem
jméno oprávněné úřední osoby pořizovatele	Ing. Markéta Kučerová
funkce oprávněné úřední osoby pořizovatele	referentka územního plánování
podpis	otisk úředního razítka

VÝKRES
Měř.: 1 : 5000
Červenec 2025

ZÁKLADNÍ ČLENĚNÍ ÚZEMÍ

ČÍSLO VYHOTOVENÍ

ČÍSLO VÝKRESU

N.1