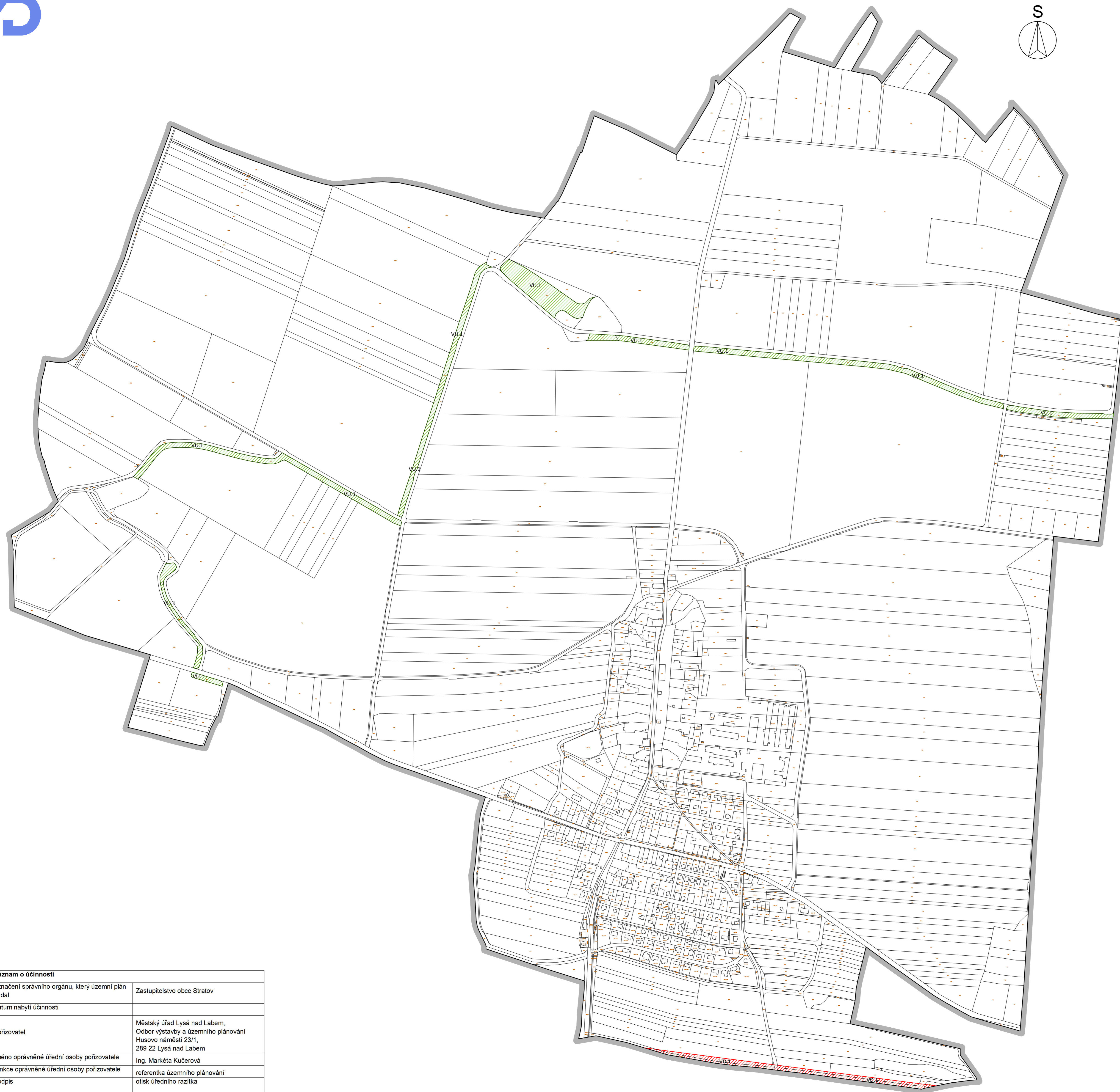

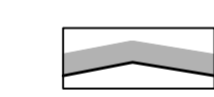




# ÚZEMNÍ PLÁN STRATOV

ÚPLNÉ ZNĚNÍ PO ZMĚNĚ Č. 1



### LEGENDA:

-  - HRANICE ŘEŠENÉHO ÚZEMÍ
-  - VEŘEJNĚ PROSPĚŠNÁ STAVBA DOPRAVNÍ INFRASTRUKTURY  
- KORIDOR PRO MODERNIZACI  
ŽELEZNIČNÍ TRATĚ č. 231 (v ZÚR D322)
-  - VEŘEJNĚ PROSPĚŠNÉ OPATŘENÍ  
- VYTVÁŘENÍ PRVKŮ ÚSES

**OBEC**  
 OBEC STRATOV  
 IČ: 00239828  
 Obecní úřad Stratov, Stratov 90, 289 22 Lysá nad Labem

**POŘIZOVATEL**  
 Městský úřad Lysá nad Labem  
 Odbor výstavby a územního plánování  
 Husovo nám. 23/1, 289 22 Lysá nad Labem

**PROJEKTANT**  
 4D PROSTOR s.r.o. - projektová kancelář  
 IČ: 242 60 096  
 Za Potokem 246, 252 17 Tachlovice  
 Mgr. Ing. arch. Pavlína Čapková, aut. arch. ČKA 3087  
 urbanistická koncepce  
 Ing. Jiří Sovina, Ph.D., aut. ing. ČKAIT 0000823  
 koncepce krajiny, technického vybavení a dopravy

Záznam o účinnosti	
označení správního orgánu, který územní plán vydal	Zastupitelstvo obce Stratov
datum nabytí účinnosti	
pořizovatel	Městský úřad Lysá nad Labem, Odbor výstavby a územního plánování Husovo náměstí 23/1, 289 22 Lysá nad Labem
jméno oprávněné úřední osoby pořizovatele	Ing. Markéta Kučerová
funkce oprávněné úřední osoby pořizovatele	referentka územního plánování
podpis	otisk úředního razítka