


ÚZEMNÍ PLÁN STRATOV

LEGENDA

JEVY INFORMATIVNÍ


 hranice řešeného území


JEVY SCHVALOVANÉ

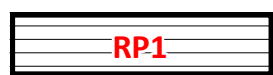
 zastavěné území k 1. 2. 2016

 hranice zastavitelných ploch

 plocha územní rezervy

 koridor pro cyklistickou a pěší dopravu

 plochy, ve kterých je rozhodování o změnách v území podmíněno zpracováním územní studie

 plochy, ve kterých je rozhodování o změnách v území podmíněno vydáním regulačního plánu



VÝKRES ZÁKLADNÍHO ČLENĚNÍ ÚZEMÍ

ÚZEMNÍ PLÁN STRATOV			
NÁVRH PRO VEŘEJNÉ PROJEDNÁNÍ (§ 52)			
POŘIZOVATEL	Městský úřad Lysá nad Labem		
PROJEKTANT	Ing. Eduard Žaluda		
ZHOTOVITEL	ŽALUDA, projektová kancelář		
AUTORSKÝ KOLEKTIV	Ing. Eduard Žaluda, Mgr. Miroslav Vrtiška, Ing. arch. Alena Švandeliková, Ing. arch. Luboš Křížan, Mgr. Vit Holub, Petr Schejbal		
VÝKRES ZÁKLADNÍHO ČLENĚNÍ ÚZEMÍ	VÝKRES Č. 1	PARE	DATUM IX/2016 MĚŘÍTKO 1 : 5 000